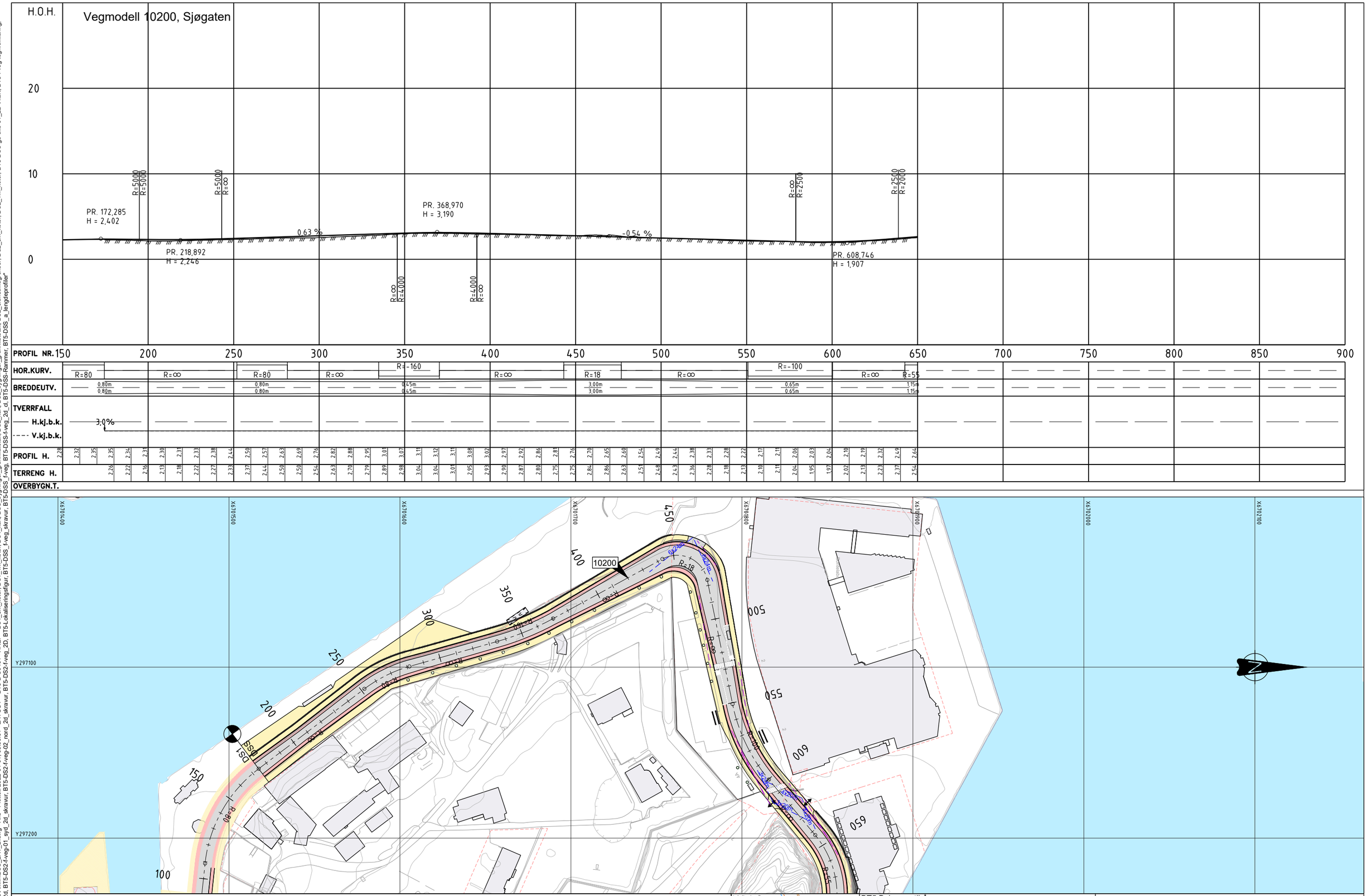

Tegnforklaring

- Kjøreveg
- Gangveg/ fortau
- Sykkelveg/ sykkelfelt
- Annet vegareal/ grøntareal
- Trafikkøy
- Mur
- Overkjørbart areal
- Rekkverk
- Gjerde
- Eksisterende tunnel
- Eiendomsgrense
- Bygning som rives
- Avkjørsel
- Stengt avkjørsel
- Frisikt mellom kjøretøy
- Frisikt myke trafikanter
- 10000 Henvisning vegmodell

Merknader

Sikt myke trafikanter der ikke annet er angitt:
Ved gangfelt:
2x42 mot syklende (tilpasset i ytterkurver)
2x24 mot kjørende

Ved avkjørsler:
3x35 mot syklende

Lokaliseringsfigur
Amalie Skrams veg
Sandviken kirke
Sandbrogaten
Torget
E39

BT5 Bybanen til Åsane

DSS, Fv 577 Festningskaien - Bontelabo

Plan og profil, vegmodell 10200, pr. 174,4 - 650

Revisjon	Revisjon gjelder	Utarb	Kontr	Godkjent	Rev. dato
01	Teknisk forprosjekt	AnJ	IHE	IOV	2022-09-15

BERGEN KOMMUNE

Miljøløftet

Leverandør: Norconsult, asplan viak

Målestokk	Tegningsnummer/dokumentkode	Plan id	Rev.
1:1000/1:200	BT5-D-S0101	65790000	01

"V:\5181876\5187619\BIM\Veg\DSS\Arkfil\DSS_LAY_D.dwg - AnJ - Plottet: 2022-04-01, 08:39:01 - LAYOUT = BT5-D-S0101 - XREF = DS1_5m_koter, DS1_1m_koter, DS1_kart, DSS_bygninger_grunnflatetak, DS2_kart, DS2_bygninger_grunnflatetak, DS2_eiendomsgrenser, DS2_5m_koter, DS2_1m_koter, BT5-DSS-gd-eks-01_2D f-kart, BT5-f-veg-tegnforklaring, BT5-DSS_f-veg_20_t, BT5-DS1-f-veg_20_t, BT5-DS1-f-sjø, BT5-DS2-f-veg_20_t, BT5-DS2-f-veg-01_syd_20_t, BT5-DS2-f-veg-02_nord_20_t, skravur, BT5-DS2-f-veg-02_nord_20_t, skravur, BT5-DS2-f-veg_20, BT5-Lokaliseringsfigur, BT5-DSS_f-veg_skravur, BT5-DSS_bygninger_grunnflatetak, DS1_kart, DSS_bygninger_grunnflatetak, BT5-DSS_a_lengdeprofiler"

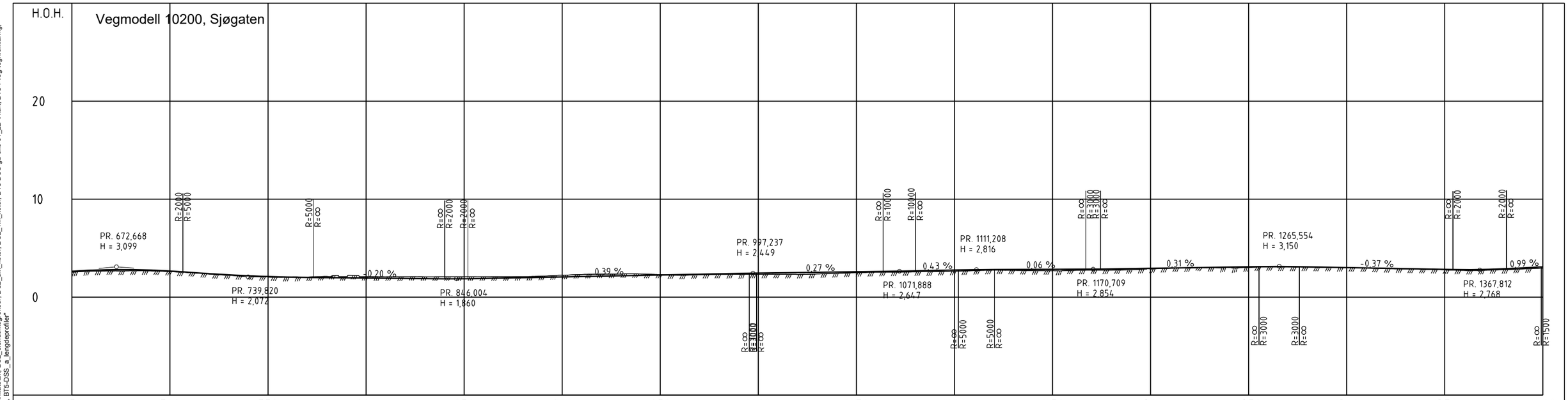

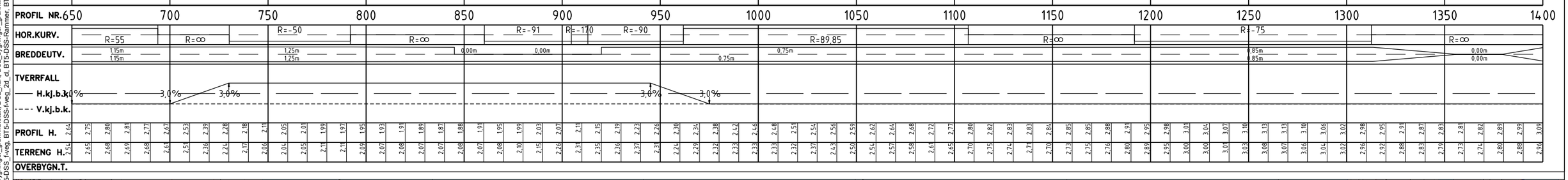

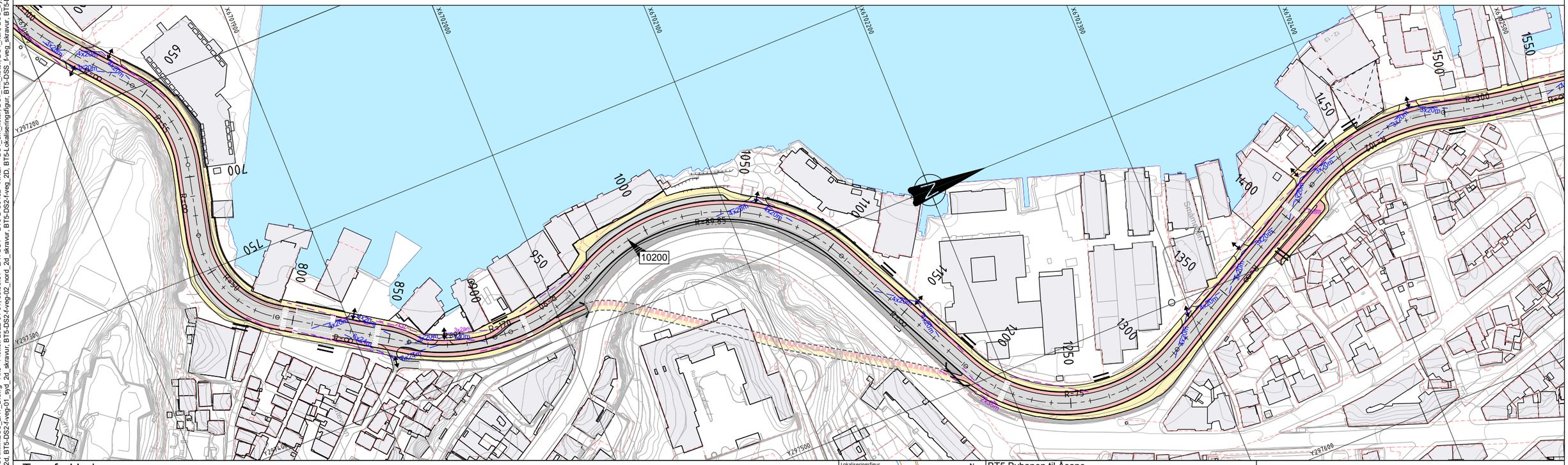

Tegnforklaring

- Kjøreveg
- Gangveg/ fortau
- Sykkelveg/ sykkelfelt
- Annet vegareal/ grøntareal
- Trafikkøy
- Mur
- Overkjørbart areal
- Rekkverk
- Gjerde
- Eksisterende tunnel
- Eiendomsgrense
- Bygning som rives
- Avkjørsel
- Stengt avkjørsel
- Frisikt mellom kjøretøy
- Frisikt myke trafikanter
- 10000 Henvisning vegmodell

Merknader

Sikt myke trafikanter der ikke annet er angitt:
Ved gangfelt:
2x42 mot syklende (tilpasset i ytterkurver)
2x24 mot kjørende

Ved avkjørsler:
3x35 mot syklende

Lokaliseringsfigur
Amalie Skrams veg

N

BT5 Bybanen til Åsane

DSS, Fv 577 Sjøgaten

Plan og profil, vegmodell 10200, pr. 650 - 1400

Revisjon	Revisjon gjelder	Utarb	Kontr	Godkjent	Rev. dato
01	Teknisk forprosjekt	AnJ	IHE	IOV	2022-09-15

BERGEN KOMMUNE

Miljøløftet

Leverandør: Norconsult, asplan viak

Målestokk	Tegningsnummer/dokumentkode	Plan id	Rev.
1:1000/1:200	BT5-D-S0102	65790000	01

"V:\5181765197619\BIM\Veg\DSS\Arkfil\DSS_LAY_D.dwg - AnJ - Plottet: 2022-04-01, 08:39:31 - LAYOUT = BT5-D-S0102 - XREF = DS1_5m_koter, DS1_1m_koter, DS1_kart, DSS_bygninger_grunnflatetak, DS2_kart, DS2_bygninger_grunnflatetak, DS2_eiendomsgrenser, DS2_5m_koter, DS2_1m_koter, BT5-DSS-gd-eks-01_2D t-kart, BT5-f-veg-tegnforklaring, BT5-DSS_bygninger_grunnflatetak, DS2_kart, DS2_bygninger_grunnflatetak, DS2_eiendomsgrenser, DS2_5m_koter, DS2_1m_koter, BT5-DSS-f-veg_skravur, BT5-DSS_f-veg_skravur, BT5-DSS-f-veg_20_d, BT5-DSS-Rammer, BT5-DSS_a_lengdeprofiler
BT5-DSS_f-sjø, BT5-DS1-f-veg_20, BT5-DS2-f-veg-01_syd_20, BT5-DS2-f-veg-02_nord_20, BT5-Lokaliseringsfigur, BT5-DSS_f-veg_20, BT5-DS2-f-veg_20, BT5-DS102 - XREF = BT5-D-S0102 - LAYOUT = BT5-D-S0102 - AnJ - Plottet: 2022-04-01, 08:39:31"

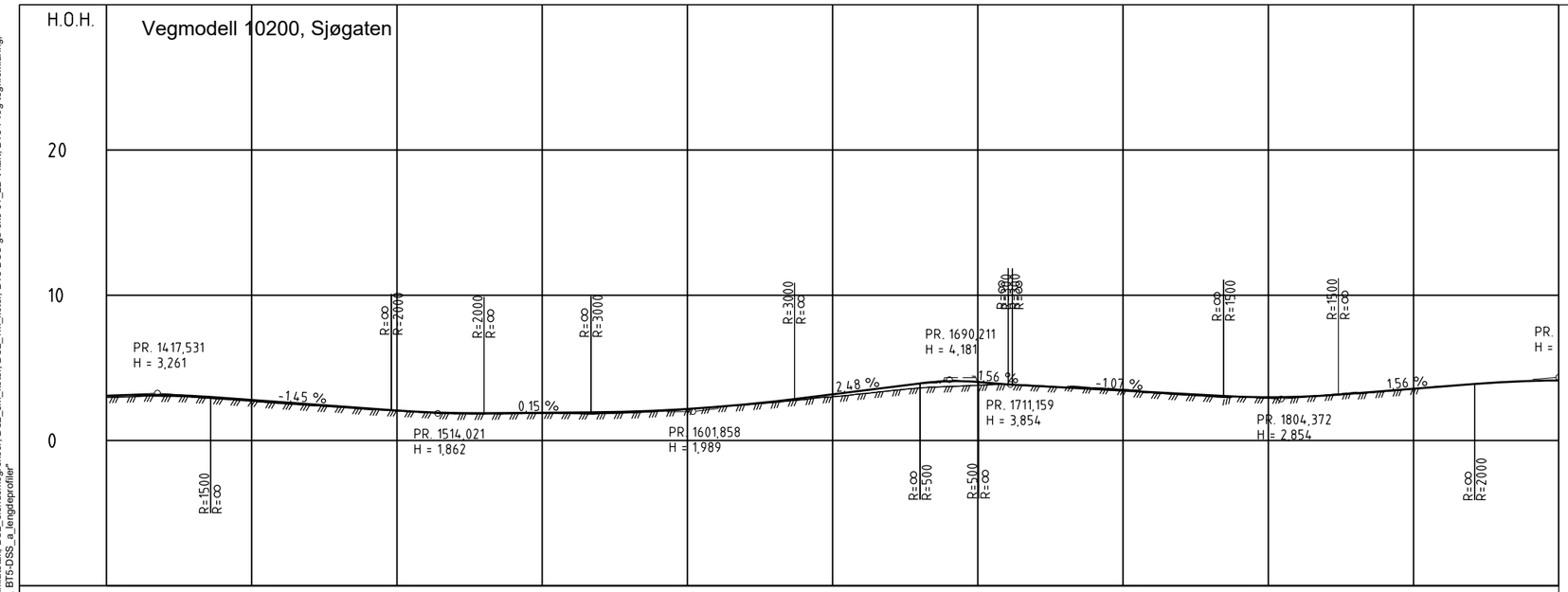

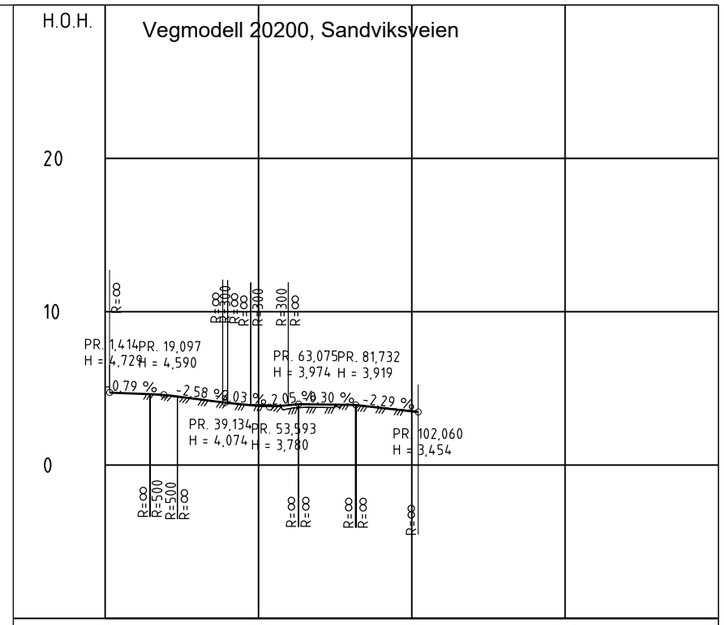

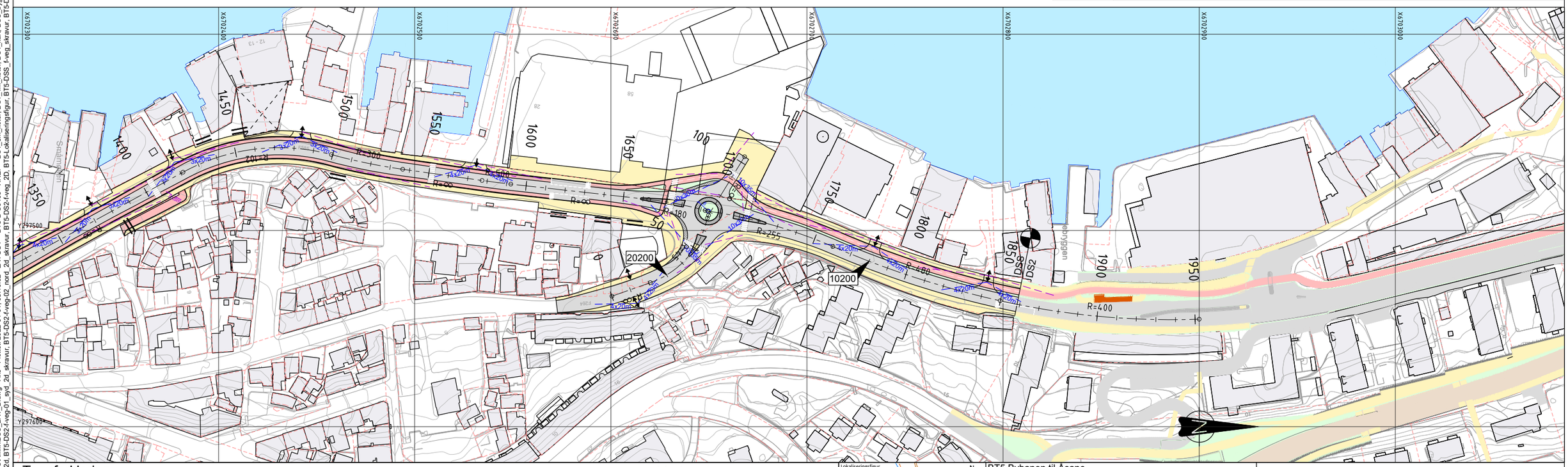

Tegnforklaring

- Kjøreveg
- Gangveg/ fortau
- Sykkelveg/ sykkelfelt
- Annet vegareal/ grøntareal
- Trafikkøy
- Mur
- Overkjørbart areal
- Rekkverk
- Gjerde
- Eksisterende tunnel
- Eiendomsgrense
- Bygning som rives
- Avkjørsel
- Stengt avkjørsel
- Frisikt mellom kjøretøy
- Frisikt myke trafikanter
- 10000 Henvisning vegmodell

Merknader

Sikt myke trafikanter der ikke annet er angitt:
Ved gangfelt:
2x42 mot syklende (tilpasset i ytterkurver)
2x24 mot kjørende

Ved avkjørsler:
3x35 mot syklende

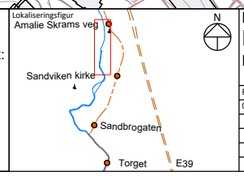

BT5 Bybanen til Åsane

DSS, Fv 577 Sjøgaten - Sandviksveien

Plan og profil, veg 10200, pr. 1400 - 1858,6, veg 20200

Revisjon	Revisjon gjelder	Utarb	Kontr	Godkjent	Rev. dato
01	Teknisk forprosjekt	AnJ	IHE	IOV	2022-09-15

BERGEN KOMMUNE

Miljøløftet

Leverandør: Norconsult, asplan viak

Målestokk	Tegningsnummer/dokumentkode	Plan id	Rev.
1:1000/1:200	BT5-D-S0103	65790000	01

"V:\518\76\51\876\19\BIM\Veg\DSS\Arkfil\DSS_LAY_D.dwg - AnJ - Plottet: 2022-04-01, 08:40:02 - LAYOUT = BT5-D-S0103 - XREF = DS1_5m_koter, DS1_1m_koter, DS1_kart, DSS_bygninger_grunnflatetak, DS2_kart, DS2_bygninger_grunnflatetak, DS2_eiendomsgrenser, DS2_5m_koter, DS2_1m_koter, BT5-DSS-gd-eks-01_2D t-kart, BT5-f-veg-tegnforklaring, BT5-DSS_bygninger_grunnflatetak, DS2_kart, DS2_bygninger_grunnflatetak, DS2_eiendomsgrenser, DS2_5m_koter, DS2_1m_koter, DS1_1m_koter, DS1_kart, DSS_bygninger_grunnflatetak, DS2_kart, DS2_bygninger_grunnflatetak, DS2_eiendomsgrenser, DS2_5m_koter, DS2_1m_koter, BT5-DSS-f-veg_skravur, BT5-DSS_f-veg_skravur, BT5-DSS-f-veg_20, BT5-Lokaliseringsfigur, BT5-DSS_f-veg_20t_d, BT5-DSS-Rammer, BT5-DSS_a_lengdeprofiler
BT5-DSS_f-sjø, BT5-DS1-f-veg_20, BT5-DS2-f-veg-01_syd_20, BT5-DS2-f-veg-02_nord_20, BT5-DS2-f-veg_20, BT5-DS0103 - XREF = DS1_5m_koter, DS1_1m_koter, DS1_kart, DSS_bygninger_grunnflatetak, DS2_kart, DS2_bygninger_grunnflatetak, DS2_eiendomsgrenser, DS2_5m_koter, DS2_1m_koter, BT5-DSS-gd-eks-01_2D t-kart, BT5-f-veg-tegnforklaring,